





Каталог координат красных линий линейного объекта в системе координат МСК-23									
Название (номер) межевого знака	Дирекционные углы (град. мин. сек.)	Длина линии(м)	X координата	Y координата					
1	79° 56' 22"	6,3	4 77885,34	1382298,58	22	171° 40' 31"	17,47	4 77602	1382355,14
2	169° 53' 27"	3,93	4 77886,44	1382304,78	23	261° 38' 03"	0,34	4 77601,95	1382354,8
3	169° 09' 41"	28,61	4 77882,57	1382305,47	24	170° 47' 38"	9,19	4 77592,88	1382356,27
4	81° 52' 12"	2,4	4 77854,47	1382310,85	25	81° 52' 12"	0,57	4 77592,96	1382356,83
5	171° 06' 30"	4,79	4 77854,81	1382313,23	26	170° 54' 31"	19,56	4 77573,65	1382359,92
6	171° 07' 49"	4,864	4 77850,08	1382313,97	27	171° 35' 44"	5,61	4 77568,1	1382360,74
7	170° 33' 36"	29,69	4 77802,02	1382321,47	28	261° 45' 52"	0,77	4 77567,99	1382359,98
8	185° 46' 09"	4,87	4 77772,73	1382326,34	29	260° 45' 55"	5,8	4 77567,06	1382354,26
9	80° 35' 34"	1,71	4 77767,88	1382325,85	30	259° 59' 31"	0,35	4 77567	1382353,92
10	170° 36' 56"	9,69	4 77768,16	1382327,54	31	349° 23' 48"	6,52	4 77573,41	1382352,72
11	170° 06' 03"	36,01	4 77758,6	1382329,12	32	79° 53' 53"	1,77	4 77573,72	1382354,46
12	183° 13' 03"	3,39	4 77723,13	1382335,31	33	350° 58' 08"	4,128	4 77614,49	1382347,98
13	183° 14' 54"	3,71	4 77719,75	1382335,12	34	349° 59' 52"	4,134	4 77655,2	1382340,8
14	164° 48' 53"	12,22	4 77704,26	1382338,11	35	350° 36' 37"	32,42	4 77687,19	1382335,51
15	170° 32' 36"	16,49	4 77687,99	1382340,82	36	259° 36' 53"	2,55	4 77686,73	1382333
16	170° 28' 31"	51,37	4 77637,33	1382349,32	37	351° 18' 04"	22,08	4 77708,56	1382329,66
17	261° 09' 29"	1,82	4 77637,05	1382347,52	38	350° 23' 10"	18,02	4 77726,33	1382326,65
18	170° 34' 01"	3,23	4 77633,86	1382348,05	39	81° 01' 39"	2,5	4 77726,72	1382329,12
19	169° 58' 36"	15,11	4 77618,98	1382350,68	40	349° 58' 38"	31,43	4 77757,67	1382323,65
20	80° 52' 30"	1,95	4 77619,29	1382352,61	41	350° 35' 46"	80,66	4 77837,25	1382310,47
21					42	261° 17' 59"	2,84	4 77836,82	1382307,66
					1	349° 24' 01"	4,936	4 77885,34	1382298,58

Условные обозначения:

- Граница зон планируемого размещения линейного объекта (самотечная сеть канализации)
- Утвержденная красная линия
- Красная линия линейного объекта
- Характерная точка красной линии, ее номер

						ЮГА-052-2018-ЛО-ПМТ			
						"Реконструкция самотечной сети канализации по улице им. Васнецова (от улицы им. Селезнёва до улицы Северной) в Карасунском внутригородском округе города Краснодара"			
Изм.	Кол. ч.	Лист	№ док	Подп.	Дата	Проект межевания территории	Стадия	Лист	Листов
Разраб.		Ручкина			02.18		П	1	1
						План красных линий М 1:1000		ООО "ЮГ ГЕО Альянс" СРО "Краснодарские проектировщики"	
Н.контр.		Захаров			02.18				
ГИП		Яценко			02.18				